

50 Touren rund um Oberammergau, Garmisch-Partenkirchen, Mittenwald, Ehrwald und Leutasch

83/3

F. Baumann · D. Seibert

Zugspitze

mit Ammergauer Alpen



ROTHER | WANDERFÜHRER





Vorwort

In den Bayerischen Alpen gibt es kaum einen Berg, der bekannter ist als die Zugspitze. Ihr fehlen wenige Meter zum Dreitausender und ihr Gipfel mit Seilbahnstationen und Aussichtsplattformen hat keinen Schönheitspreis verdient, dennoch ist sie ein Wunschziel vieler Bergsteiger und Wanderer. Vier Anstiegswege führen durch großartige Berglandschaft. Die Fernsicht ist es auf jeden Fall wert, einmal dort oben zu stehen. An klaren Tagen reicht der Blick rund 250 Kilometer weit, von der bayerischen Landeshauptstadt München bis zu den zahlreichen Gletscherbergen des Alpenhauptkamms.

Rund um Deutschlands höchsten Berg wartet eine vielseitige Region darauf, erkundet zu werden. Zwischen Seefeld und Ehrwald, Mittenwald und Garmisch-Partenkirchen sind es vor allem die Felsgebirge von Karwendel, Wetterstein und Mieminger Bergen, die die Blicke auf sich ziehen. Spannende Steige führen durch die eindrucksvolle Bergkulisse. Zu Füßen der Zugspitze schäumt die Partnach laut tosend durch eine enge Klamm. Im Drachensee, einem blaugrünen Bergsee im Mieminger Gebirge, spiegeln sich zerfurchte Felswände. Einen luftigen, gesicherten Gratgang über felsige Karwendelgipfel bietet der Mittenwalder Höhenweg. Lang, aber lohnend ist der Weg zur Meilerhütte, die wie ein Adlerhorst in einer Scharte thront. Rund um Oberammergau und das Graswangtal erstreckt sich mit den Ammergauer Alpen eine weitgehend ursprünglich gebliebene Bergregion. Gutmütige Voralpengipfel sind dort ebenso zu finden wie anspruchsvolle Felsberge und spannende Gratüberschreitungen. Die Bayerischen Voralpen zwischen Loisachtal und Walchensee schließlich begeistern mit Blicken weit hinaus ins Alpenvorland und hinein ins hohe Gebirge. Oft liegen gastfreundliche Hütten und Almen am Weg und laden dazu ein, bei einer zünftigen Brotzeit die Aussicht zu genießen. Seilbahnen erweitern vielerorts die Tourenmöglichkeiten.

Im Tal gibt es viel Sehenswertes und manchen Ort mit interessanter Geschichte: In Mittenwald sind seit Langem die Geigenbauer beheimatet, Oberammergau ist für seine Passionsspiele bekannt und Murnau war einst ein Künstlertreffpunkt. Immer wieder »begegnet« der Wanderer dem bayerischen König Ludwig II. – im Ammergebirge beim Schloss Linderhof, auf den ehemaligen königlichen Jagdhäusern am Pürschling und am Brunnenkopf oder beim herrlich gelegenen Königshaus am Schachen im Wetterstein. Wer gerne am Wasser unterwegs ist, ist auf vielen Touren in seinem Element. Idyllische Voralpengewässer und eiskalte Bergseen locken zum Sprung in die erfrischenden Fluten, in Bachtälern laden sprudelnde Gumpen zum Fußbad ein und tosende Klammern faszinieren mit ihren wilden Wasserspielen. Erlebnisreiche Tourentage in dieser vielfältigen Bergregion wünscht Ihnen

Franziska Baumann

Oberammergau, im Sommer 2025


























Inhaltsverzeichnis

Vorwort	3
Symbole	5
Übersichtskarte	6
Touristische Hinweise	8
GPS-Tracks und Koordinaten der Ausgangspunkte	9
Wichtige Telefonnummern und Internetadressen	11
Die Top-Touren	12
Das Gebiet	14
TOP 1 4.40 Std. Ammerrundweg	18
2 3.10 Std. Am und auf dem Staffelsee	22
3 2.50 Std. Rund um den Riegsee	24
4 3.00 Std. Rundweg durch das Murnauer Moos	27
5 4.10 Std. Hinteres Hörnle, 1548 m	29
6 4.15 Std. Ammergauer Wiesmahdweg	32
7 3.50 Std. Großer Aufacker, 1542 m	36
8 3.20 Std. Kofel, 1342 m	39
9 5.15 Std. Über den Sonnenberggrat	42
10 4.00 Std. Laber, 1682 m, über Scharnenkopf	45
11 2.20 Std. Durch das Ettaler Weidmoos	48
12 5.45 Std. Notkarspitze, 1888 m	50
13 5.40 Std. Brünstelskopf, 1814 m	52
14 4.00 Std. Kühhalpenbachtal	56
TOP 15 6.30 Std. Auf dem Maximiliansweg	58
TOP 16 5.30 Std. Hochplatte, 2082 m	62
17 3.30 Std. Rötelsstein, 1400 m	64
TOP 18 4.45 Std. Herzogstand, 1731 m, und Heimgarten, 1790 m	66
19 4.45 Std. Jochberg, 1565 m	68
20 7.15 Std. Krottenkopf, 2086 m	70
21 5.15 Std. Wank, 1780 m	72
22 4.30 Std. Königsstand, 1440 m	76
23 6.00 Std. Stepbergalm, 1583 m, und Hoher Ziegspitz, 1864 m	79
TOP 24 3.30 Std. Partnachklamm und Eckbauer	82
25 3.00 Std. Elmauer Alm, 1190 m	85
26 5.45 Std. Königshaus am Schachen, 1866 m	88
27 2 Tage Zugspitze, 2962 m, durch das Reintal	90
TOP 28 2 Tage Zugspitze, 2962 m, durch das Höllental	95
TOP 29 4.00 Std. Hupfleitenjoch, 1760 m, und Höllental	100
30 5.00 Std. Alpspitze, 2628 m	103

31 4.15 Std. Bernadeinkopf, 2143 m, und Stuibensee	106
32 3.20 Std. Um den Eibsee und zum Badersee	108
33 7.00 Std. Schellschlicht, 2053 m	110
34 6.00 Std. Zugspitze, 2962 m, über die Wiener-Neustädter-Hütte	112
35 6.30 Std. Zugspitze, 2962 m, über das Gatterl	116
36 3.15 Std. Koppenteig und Seeben-Wasserfall	120
TOP 37 5.30 Std. Coburger Hütte, 1917 m, und Hinteres Tajatörl, 2259 m	122
38 2.50 Std. Höllkopf, 2194 m	124
39 2.40 Std. Krepelschrofen, 1160 m, und Maxhütte, 1000 m	126
40 6.00 Std. Lausberg, 1855 m, und Seinskopf, 1961 m	128
41 3.15 Std. Über die Buckelwiesen	131
42 6.00 Std. Hoher Kranzberg, 1391 m, und Grünkopf, 1588 m	134
TOP 43 5.40 Std. Wörnerkopf (Steinkarlkopf), 1979 m	138
44 4.30 Std. Westliche Karwendelspitze, 2384 m, und Dammkar	142
45 6.00 Std. Mittenwalder Höhenweg	144
46 4.30 Std. Brunnensteinkopf, 1924 m	146
47 2.45 Std. Seefelder Spitze, 2221 m, und Reither Spitze, 2374 m	148
48 6.20 Std. Große Arnspitze, 2196 m	150
49 7.15 Std. Meilerhütte, 2375 m, durch das Bergleintal	152
TOP 50 6.30 Std. Rotmoosalm und Predigtstuhl, 2234 m	154

Stichwortverzeichnis	156
----------------------	-----

Symbole

	mit Bahn/Bus erreichbar		Fahrt mit der Standseilbahn
	Einkehrmöglichkeit		Fahrt mit der Seilbahn
	für Kinder geeignet		Fahrt mit dem Sessellift
	Ort mit Einkehrmöglichkeit		Fahrt mit dem Schiff
	Einkehrmöglichkeit		Gipfel
	Unterstand		Aussichtspunkt
	eingereicherter Parkplatz		Pass/Sattel
	Schiffsanlegestelle		Brücke
	Bahnanschluss		Kirche, Kapelle, Kloster
	Busanschluss		Burg, Schloss, Ruine
	Standseilbahn		Klettersteig
	Tal- bzw. Bergstation Seilbahn		Wasserfall
	Tal- bzw. Bergstation Sessellift		Bademöglichkeit



50 traumhafte Wanderungen für jedes Niveau –
rund um die Zugspitze, in den Ammergauer Alpen und im
Werdenfelser Land.

- fast alle Wanderungen mit Bus und Bahn erreichbar
- zuverlässige Tourenbeschreibungen
- detaillierte Wanderkarten und Höhenprofile
- GPS-Tracks zum Download

ISBN 978-3-7633-1444-7



€ 17,90 [D]

€ 18,40 [A]

ROTHER.DE